

RYBÁRSKY PORIADOK

pre držiteľov

Lipňového zväzového povolenia



Platný od 1. 1. 2020



SLOVENSKÝ RYBÁRSKY ZVÄZ - RADA ŽILINA
vydáva
RYBÁRSKY PORIADOK
pre držiteľov Zväzových lipňových povolení

Slovenský rybársky zväz - Rada Žilina na zabezpečenie riadneho výkonu rybárskeho práva v rybárskych revíroch SRZ v súlade so zákonom č. 216/2018 Z. z. o rybárstve v znení neskorších predpisov (ďalej len „zákon o rybárstve“) a vykonávacej vyhláške, ktorou sa vykonáva zákon o rybárstve, vydáva tento Lipňový zväzový poriadok.

1. Tento rybársky poriadok stanovuje podmienky lovu rýb pre Držiteľov Zväzového lipňového povolenia v lipňových rybárskych revíroch uvedených v zozname rybárskych revírov tohto rybárskeho poriadku.
2. Držiteľ platného povolenia na lov rýb sa riadi zákonom o rybárstve, vykonávacou vyhláškou k tomuto zákonu a príslušnými ustanoveniami tohto rybárskeho poriadku.
3. Lov rýb v hraničných vodách je povolený výhradne na území Slovenskej republiky.
4. Zväzové lipňové povolenie neoprávňuje jeho držiteľa loviť a privlastniť si hlavátkupodunajskú.
5. Revíry označené „lososový - Li **H**“ informujú loviaceho o možnom výskyte hlavátky.
6. Loviaci pri love rýb na rybárskom revíri alebo jej časti s režimom „Chyt' a pust'“ **CHAP**, je povinný ulovenú rybu pustiť späť do vody. Táto povinnosť sa nevzťahuje na invázne nepôvodné druhy rýb.
7. V prípade, že ZO SRZ požiadala o zvýšenie lovnej miery na rybársky revír, ktorý je súčasťou tohto zväzového lipňového rybárskeho poriadku, táto lovna miera platí pre všetkých držiteľov príslušných povolení na rybolov. **Tieto zvýšené lovné miery sú uvedené pri popise každého rybárskeho revíru formou „Zvýšená minimálna / maximálna lovna miera v cm: ...“**

PRÍKLAD:



4-1970-6-1

Poprad č. 4 **H, MO Kežmarok**

Čiastkové povodie rieky Poprad od mosta pri obci Holumnica po ústie potoka Biela pri obci Bušovce. **Zvýšená minimálna/maximálna lovna miera v cm: pstruh potočný 30/50, pstruh dúhový 30/50, sivoň potočný 30/50, lipeň 35/x, zubáč veľkousta 60/80.**

*Vysvetlenie napr. pstruha potočného: **Číslo 30** na mieste minimálnej lovnej miery znamená, že zákonom stanovená minimálna lovna miera pstruha potočného bola zvýšená na hodnotu 30 cm. **Číslo 50** na mieste maximálnej lovnej miery značí, že maximálna lovna miera pstruha potočného bola stanovená na 50 cm a tzn., že rybár musí uloveného pstruha potočného, väčšieho ako 50 cm, bezodkladne a šetrne vrátiť späť do vody.*

V lipňových vodách sa zakazuje lov všetkých rýb od 1. 1. do 31. 5.

§ 17

Zakázané spôsoby lovu rýb v lipňových vodách

V lipňových vodách sa zakazuje

- a) loviť viac než jednou udicou,
- b) loviť inak ako muškárením alebo na plávanú,
- c) používať pri love muškárením iné ako umelé mušky v počte väčšom ako tri a iné ako muškárske náradie,
- d) používať pri love muškárením iné ako umelé muškárske nástroje s veľkosťou viac ako 10 cm,

- e) používať ako nástrahu živú ryбку, mŕtvu ryбку alebo jej časti,
- f) používať pri love na plávanú iné nástrahy ako rastlinného pôvodu,
- g) používať ako nástrahu akékoľvek cestá, pasty, granule, pelety, syr, červy a hmyz v živom alebo mŕtvom stave vo všetkých vývojových štádiách, ikry a všetky napodobeniny ikier,
- h) používať pri love sbirolino, bublinu, bavorské drierko a ich napodobeniny s rovnakou funkciou,
- i) vnadenie a zakrmovanie rýb inými kŕmivými zmesami ako rastlinného pôvodu,
- j) loviť bez osvetlenia miesta lovu po uplynutí jednej hodiny od západu slnka do času osvetlenia miesta lovu slnečným svetlom,
- k) loviť viac ako päť dní v týždni,
- l) loviť ryby pod ľadom.

Denný čas lovu rýb:

Jún, júl a august od 4:00 hod. do 22:00 hod.

September a október od 5:00 hod. do 21:00 hod.

November a december od 7:00 hod. do 19:00 hod.

Lov rýb muškárením je spôsob lovu rýb jednou udicou, ktorá sa skladá z muškárskeho prúta, muškárskeho navijaka, muškárskej šnúry a nadväzka s použitím umelých mušiek ako nástrahy. Zataženie mušiek musí byť súčasťou mušky. Pri tomto spôsobe lovu nemôže byť nahodená ďalšia udica. Lov rýb muškárskou udicou v lipňových vodách s použitím strímra nad 10 cm ako nástrahy sa považuje za lov rýb muškárením pri love hlavátky



KAPROVÉ VODY

Vodné toky (tečúce vody, vrátane kanálov a prietočných ramien). Lov rýb s možnosťou ich privlastnenia je povolený celoročne za dodržania individuálnej ochrany, vrátane kapra.



KAPROVÉ VODY

Vodné nádrže a slepé, mŕtve a odstavené ramená. Všeobecný zákaz lovu rýb od 15. 3 do 31. 5. Počas ostatných mesiacov roka je lov rýb s možnosťou ich privlastnenia povolený za dodržania individuálnej ochrany, vrátane kapra.



KAPROVÉ VODY

Ostatné vodné plochy (napr. jazerá, štrkoviská, prepadliny, pieskovne, hliniská, rašeliniská, bočné vodné nádrže, požiarne a priemyselné nádrže). Lov rýb s možnosťou ich privlastnenia je povolený celoročne za dodržania individuálnej ochrany, na kapra rybničného sa individuálna ochrana nevzťahuje.



PSTRUHOVÉ VODY

Vodné toky (tečúce vody, vodné nádrže, bočné vodné nádrže a jazerá). Všeobecný zákaz lovu rýb od 1. 10. do 15. 4. Počas ostatných mesiacov roka je lov rýb s možnosťou ich privlastnenia povolený za dodržania individuálnej ochrany.

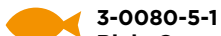


LIPŇOVÉ VODY

Vodné toky (tečúce vody). Všeobecný zákaz lovu rýb od 1. 1. do 31. 5. Počas ostatných mesiacov roka je lov rýb s možnosťou ich privlastnenia povolený za dodržania individuálnej ochrany.



CELOROČNÝ ZÁKAZ RYBOLOVU



3-0080-5-1

Biela Orava č. 2, MO Námestovo

Čiastkové povodie Bielej Oravy od ústia Veselovianky po sútok s Mútňankou.



3-0380-5-4

Bystrica č. 1a, CHAP, MO Čadca

Čiastkové povodie riečky Bystrice od ústia do rieky Kysuca v meste Krásno nad Kysucou po Most lásky v Kalinove.



3-0381-5-1

Bystrica č. 1b, MO Čadca

Čiastkové povodie riečky Bystrice od Mostu lásky v Kalinove po most pri kameňolome v obci Klubina. **Zvýšená minimálna/maximálna lovná miera v cm: pstruh potočný 30/x.**



3-0540-5-1

Čierňanka č. 1, MO Čadca

Potok Čierňanka od ústia do rieky Kysuca v meste Čadca po ústie Šlahorovho potoka v obci Svrčinovec. **Zvýšená minimálna/maximálna lovná miera v cm: pstruh potočný 30/x.**



3-1081-6-1

Hron č. 7b H, MsO Zvolen

Čiastkové povodie rieky Hron od železničného mosta nad sútokom Slatiny a Hrona po ústie potoka Lukavica. **Zvýšená minimálna/maximálna lovná miera v cm: pstruh potočný 35/x.**



3-1111-6-1

Hron č. 9b H, MsO Banská Bystrica

Rieka Hron od cestného mosta pri zimnom štadióne v Banskej Bystrici po ústie potoka Hutná (Lubietovka) pri obci Lučatín. **Zvýšená minimálna/maximálna lovná miera v cm: pstruh potočný 30/x, lipeň 35/x.**



3-1120-6-1

Hron č. 10a H, MO Podbrezová

Čiastkové povodie rieky Hron od ústia potoka Hutná (Lubietovský potok) po cestný most na Chvatimechu.



3-1131-6-1

Hron č. 11b H, MO Brezno

Čiastkové povodie rieky Hron od cestného mosta na autobusovú a železničnú stanicu v Brezne po Zelenský most nad obcou Beňuš, vrátane prítokov Ježová, Zúbra, Drábsko, Brezniansky a Kabátová.



3-2710-6-1

Orava č. 1a H, MO Dolný Kubín

Čiastkové povodie rieky Oravy od ústia do Váhu pri obci Kralovany po modrú lavičku pre peších pri futbalovom ihrisku s umelou trávou v Dolnom Kubíne a od železničného mosta v Dolnom Kubíne po ústie Raciborského potoka pod obcou Oravský Podzámok. **Zvýšená minimálna/maximálna lovná miera v cm: pstruh potočný 30/x, lipeň 40/x, jalec hlavatý 30/x, mrena 60/x.**



3-2720-6-4

Orava č. 2a CHAP H, RADA SRZ Žilina

Čiastkové povodie rieky Orava od ústia Raciborského potoka pri obci Oravský Podzámok po lavičku pre peších v Dolnej Lehote a Raciborský potok od ústia po pramene. Na tomto revíry platí režim bez privlastnenia úlovku **CHAP**.



3-2721-6-1

Orava č. 2b H, RADA SRZ Žilina

Čiastkové povodie rieky Orava od lavičky pre peších v Dolnej Lehote po cestný most v obci Krivá pri futbalovom štadióne. **Zvýšená minimálna/maximálna lovná miera v cm: pstruh potočný 30/x, podustva 35/x, lipeň 40/x, jalec hlavatý 30/x.**

**3-2730-6-1****Orava č. 3 , MO Trstená**

Čiastkové povodie rieky Orava odcestného mosta v obci Krivá pri futbalovom štadióne po cestný most v meste Tvrdošín. Úsek od ústia Studeného potoka do rieky Orava pri obci Podbiel po lávku pre peších v obci Nižná predstavuje časť revíru s režimom prívlastnenia si úlovku **CHAP**.

**3-3130-5-1****Rajčianka č. 1, MsO Žilina**

Čiastkové povodie rieky Rajčianka od prvého priečneho stupňa nad cestným mostom Žilina - Strážov po cestný most pod obcou Lietavská Lúčka vrátane úseku Bitarovského potoka po prvý most. **V úseku vyznačenom tabuľami nad a pod MVE Bánová je zákaz lovu rýb. Zvýšená minimálna/maximálna lovná miera v cm: pstruh potočný 30/x, lipeň 35/x.**

**3-3270-5-1****Rimava č. 3, MsO Rimavská Sobota**

Čiastkové povodie rieky Rimava od cestného mosta pri Sídlišku Západ v meste Rimavská Sobota (pri budove Povodia Hrona) po cestný most v obci Hrachovo vrátane prítokov Mihovec, Krásňanský, Čerenčiansky, Lužné a Vyvierkača.

**3-3350-5-1****Rohozná, MO Brezno**

Potok Rohozná od ústia do Hrona v mestskej časti Brezno - Hálny po sútok s potokom Svetlá nad dedinou Pohronská Polhora a prítoky Chmelúška, Zubáková, Strmienka, Liesková, Michalovský, Zadný Hliník, Osikový, Varguľa a Lipianka od ústia po pramene.

**3-4431-6-1****Turiec č. 1b , MsO Martin**

Čiastkové povodie rieky Turiec od starého cestného mosta

pri obchodnom centre Tulip v mestej časti Martin Záturčie po cestný most v obci Moškovec. **V úseku od cestného mosta pri benzínovej pumpe OMV po hať pri teplárni je zimovisko rýb - zákaz lovu od 1. 11. do 31. 12. Zvýšená minimálna/maximálna lovná miera v cm: pstruh potočný 30/x, lipeň 35/x.**

**3-4480-6-1****Turiec č. 2 , MO Turčianske Teplice**

Čiastkové povodie rieky Turiec od cestného mosta v Moškovci po most Sklené - Rovná Hora a prítoky od sútoku po pramene, vrátane potokov Bystrička (Ondrašovský potok), Mútnik, Čepčinský, Ivančiansky, Hlboký, Hájsky, Požežský, Lúčna, Besná voda, Piešť, Sokol, Laclavský potok a Polerieka od ústia do Turca pri obci Moškovec po pramene.

**3-4640-6-1****Váh č. 15 , MsO Žilina**

Čiastkové povodie rieky Váh od železničného mosta Strečno - Vrútky po ústie potoka Hoskora (Jánošíkov potok). **Úsek rieky od pravostranného prítoku Starohradský potok v dĺžke cca 500 m v smere toku predstavuje **CHRO**. Zvýšená minimálna/maximálna lovná miera v cm: lipeň 40/x, pstruh potočný 40/x.**

**3-4650-6-1****Váh č. 16 , MsO Martin**

Čiastkové povodie rieky Váh od ústia potoka Hoskora (Jánošíkov potok) po vtok derivačného kanálu do Váhu. **Zvýšená minimálna/maximálna lovná miera v cm: pstruh potočný 30/x, lipeň 35/x.**

**3-5230-6-3****Váh - Krpelany , SRZ RADA Žilina**



Revír je vyhlásený za chránenú rybársku oblasť **CHRO**. **Celoročný zákaz lovu rýb!** Rieka Váh od ústia menného pravostranného potoka pri parkovisku po ústie rieky Orava do Váhu pri Kralovanoch.

 **3-4680-6-1**
Váh č. 18a , MsO Ružomberok

Rieka Váh od ústia rieky Oravy pri Kralovanoch po cestný most v Ružomberku v smere do Dolného Kubína, vrátane prítokov Bystrý potok a Komjatná. **Na tomto revíri je na základe §14 ods. 3 vyhlášky č. 381/2018 obmedzený denný úlovok lipňa tymiánového na 1 ks! Zvýšená minimálna/maximálna lovná miera v cm: lipeň 40/x, pstruh potočný 40/x, pstruh dúhový 30/x, hlaváčka 90/x.**

 **4-1670-5-1**
Ondava č. 3, MO Vranov nad Topľou

Čiastkové povodie rieky Ondava od ústia Olky po priehradné teleso vodnej vyrovnávacej nádrže Domaša v Slovenskej Kajni. **Zvýšená minimálna/maximálna lovná miera v cm: pstruh potočný 40/x.**

 **4-1952-6-1**
Poprad č. 2c , MO Orlov

Čiastkové povodie rieky Poprad od cestného mosta v obci Plaveč po cestný most pri obci Údol.

 **4-1960-6-1**
Poprad č. 3a , MO Stará Ľubovňa

Čiastkové povodie rieky Poprad od cestného mosta pri obci Údol po teleso vakovej hate MVE Stará Ľubovňa. **Zvýšená minimálna/maximálna lovná miera v cm: pstruh potočný 30/x, pstruh dúhový 30/x, sivoň potočný 30/x, mrena severná 50/x, jalec hlavatý 30/x.**

 **4-1961-6-4**
Poprad č. 3b  , MO Stará Ľubovňa

Čiastkové povodie rieky Poprad od telesa vakovej hate MVE v meste Stará Ľubovňa, po ústie potoka Veľký Lipník (Litmanovčanka).

 **4-1962-6-1**
Poprad č. 3c , MO Stará Ľubovňa


Čiastkové povodie rieky Poprad od ústia potoka Veľký Lipník (Litmanovčanka) po cestný most v obci Holumnica. **Zvýšená minimálna/maximálna lovná miera v cm: pstruh potočný 30/x, pstruh dúhový 30/x, sivoň potočný 30/x, mrena severná 50/x, jalec hlavatý 30/x.**

 **4-1970-6-1**
Poprad č. 4 , MO Kežmarok

Čiastkové povodie rieky Poprad od mosta pri obci Holumnica po ústie potoka Biela pri obci Bušovce. **Zvýšená minimálna/maximálna lovná miera v cm: pstruh potočný 30/50, pstruh dúhový 30/50, sivoň potočný 30/50, lipeň 35/x, zubáč veľkousty 60/80.**

 **4-1980-6-1**
Poprad č. 5 , MO Spišská Belá

Čiastkové povodie rieky Poprad od ústia potoka Biela pri obci Bušovce po ústie potoka Čierna voda v Spišskej Belej čast Strážky.

 **4-3020-5-1**
Udava č. 1, MsO Humenné

Čiastkové povodie rieky Udava od ústia naproti železničnej stanice Udavské po cestný most nad obcou Adidovce pri ústí potoka Iľovnica.



PODMIENKY LOVU RÝB NA HRANIČNÝCH VODÁCH S POĽSKOM

- Lov rýb povolený celoročne, sedem (7) dní v týždni, s dodržaním individuálnej ochrany jednotlivých druhov rýb.
- Prívlač povolená od 16. 4. do 31. 8. Na rieke Poprad je v tomto období povolená prívlač výlučne na blyskáč do veľkosti číslo 3 (vrátane) a vobler s telom do 8 cm (vrátane).
- Pri love muškárením je povolené používať maximálne dve umelé mušky na návazci. Loviť na umelú mušku je povolené od 16. 4. do 31. 12.

Denné doby lovu na hraničných vodách:

Január, Február	od 07:00 hod. do 17:00 hod.
Marec, Apríl	od 05:00 hod. do 20:00 hod.
Máj, Jún, Júl, August	od 04:00 hod. do 22:00 hod.
September, Október	od 05:00 hod. do 21:00 hod.
November, December	od 06:00 hod. do 18:00 hod.

Všetky ostatné ustanovenia zákona č. 216/2018 Z. z. v znení neskorších predpisov a vyhlášky k zákonu o rybárstve platia v plnom rozsahu.



ZOZNAM HRANIČNÝCH LIPŇOVÝCH VÔD



4-1940-6-1

Poprad č. 1  **MO Stará Ľubovňa**

Čiastkové povodie rieky Poprad od štátnej hranice SR - Poľsko pri obci Mníšek nad Popradom po štátnu hranicu SR - Poľsko pri obci Legnava. **Zvýšená minimálna/maximálna lovná miera v cm: pstruh potočný 30/x, pstruh dúhový 30/x.**



4-1950-6-1

Poprad č. 2a  **MO Orlov**

Čiastkové povodie rieky Poprad od ústia Smrečanského potoka (zadný Kurčín) po ústie Chotárneho potoka pod obcou Ruská Voľa nad Popradom.



4-0430-6-1

Dunajec č. 2  **MO Spišská Stará Ves**

Čiastkové povodie rieky Dunajec od ústia potoka Lipník pri obci Červený Kláštor po štátnu hranicu SR - Poľsko v Lysej nad Dunajcom.

Rybárske potreby

www.remishop.sk



ŠIROKÝ SORTIMENT RYBÁRSKYCH POTRIEB PRE VŠETKY DRUHY RYBOLOVU

Sieť predajní:

NITRA Levická 7 • **VRÁBLE** Nám kpt. Nálepku 450/3 • **PIEŠŤANY** Sládkovičova 43

0903 759 881

0903 759 880

0948 759 075

NOVÉ KAPROVÉ NÁVNADY NA SLOVENSKOM TRHU

BR

baits



NOVINKA

17 rokov skúseností a vývoja receptúry